





# Legende

-  LW - Landwirtschaftliche Flächen
-  F - Forstwirtschaftliche Fläche
-  M - gemischte Baufläche
-  S - Sonderbaufläche
-  W - Wohnbaufläche

1790,1801,1802,1803

43.00€/m<sup>2</sup> B (1711)  
M o 1030m<sup>2</sup>

51.00€/m<sup>2</sup> B (1720)  
W o 1 (WGFZ)0,45 (GRZ)0,40 850m<sup>2</sup>

28.00€/m<sup>2</sup> E (1760)  
W 1 (WGFZ)0,50 (GRZ)0,40

43.00€/m<sup>2</sup> B (1712)  
S o  
Bei der Schule

## Gemeinsame Gutachterausschuss - Südlicher Landkreis Tuttlingen

Der Gutachterausschuss hat die Richtwerte aufgrund von §196 des Baugesetzbuches in Verbindung mit der Verordnung der Landesregierung.

### Gemeinde Neuhausen ob Eck, Ortsteil Oberschwandorf Richtwertkarte 2023

Stichtag 01.01.2023  
Gefertigt am: 30.06.2023  
Beschluss vom: 27.06.2023  
Maßstab: 1:5.000

gez.  
der Vorsitzende

