



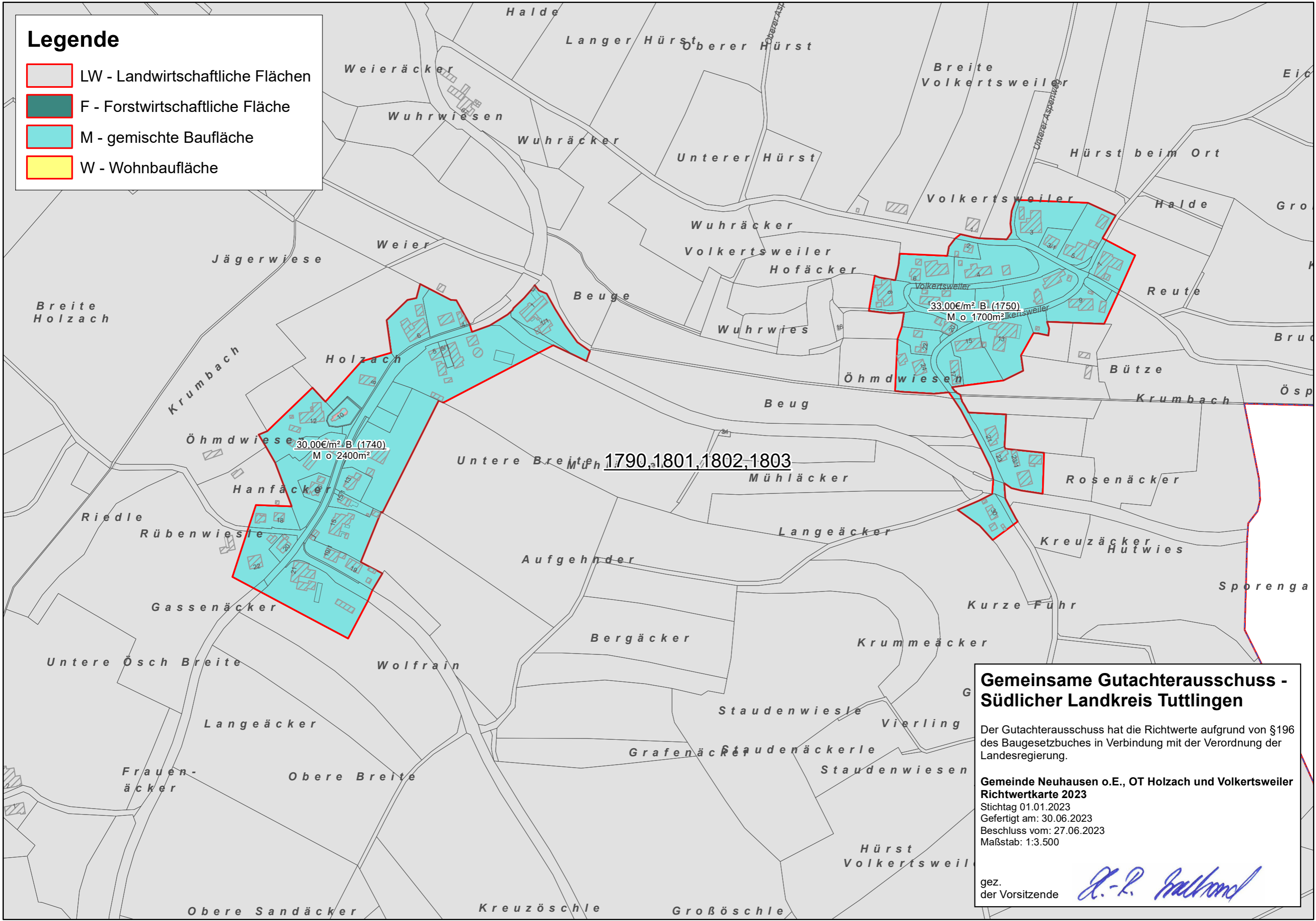


Legende

-  LW - Landwirtschaftliche Flächen
-  F - Forstwirtschaftliche Fläche
-  M - gemischte Baufläche
-  W - Wohnbaufläche



**Gemeinsame Gutachterausschuss -
Südlicher Landkreis Tuttlingen**

Der Gutachterausschuss hat die Richtwerte aufgrund von §196
des Baugesetzbuches in Verbindung mit der Verordnung der
Landesregierung.

**Gemeinde Neuhausen o.E., OT Holzach und Volkertsweiler
Richtwertkarte 2023**
Stichtag 01.01.2023
Gefertigt am: 30.06.2023
Beschluss vom: 27.06.2023
Maßstab: 1:3.500

gez.
der Vorsitzende 