





Legende

-  LW - Landwirtschaftliche Flächen
-  F - Forstwirtschaftliche Fläche
-  MK - Kerngebiet
-  W - Wohnbaufläche

5590,5601,5602,5603

10.00€/m² E (5521)
W o

90.00€/m² B (5520)
W o I (WGFZ)0,60 (GRZ)0,40 795m²

70.00€/m² B (5510)
MK o 1065m²

Gemeinsame Gutachterausschuss - Südlicher Landkreis Tuttlingen

Der Gutachterausschuss hat die Richtwerte aufgrund von §196 des Baugesetzbuches in Verbindung mit der Verordnung der Landesregierung.

Gemeinde Immendingen, Ortsteil Ippingen
Richtwertkarte 2022
Stichtag 01.01.2022
Gefertigt am: 30.06.2022
Beschluss vom: 22.06.2022
Maßstab: 1:2.500

gez.
der Vorsitzende

